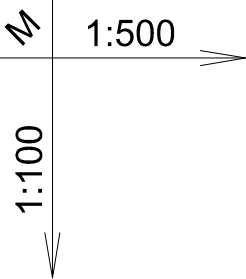


MIESTO  
TEREN

Žiar nad Hronom
zemina tr.ťaž. III

D3DZV01

objekt



HLBKA VYKOPU

DNO POTRUBIA

UPRAVENY TEREN

ZR.ROVINA

STANIČENIE

SKLON  
DN

MATERIAL

DLZKA  
DLZKA

+268,0





0,600	0,686	0,900	0,600	0,762
287,500	287,414	287,200	287,500	287,338
288,000	288,000	288,000	288,000	288,000
0,00	7,2	25,0	28,7	36,8

D2

1,2%	25,0m	2,0%	8,1m
125	25,0m		8,1m
PVC - DN125	dažďová záhrada		36,8m

Legenda

Viď výkres 01

Hl. projektant	Zodp. projektant	Vypracoval	Kreslil	Kontroloval	LEDEX - Ing.V. Vlačuška ul. Šumperská 27 Prievidza tel./fax 046/5424 056	
	Ing. Vlačuška	Ing. Rus	Ing. Rus	Ing. Vlačuška		
						
Miesto stavby	Žiar nad Hronom					
Investor	Mesto Žiar nad Hronom, Š. Moyseša 46, 965 19 Žiar nad Hronom				Zväzok	
Stavba	Zhromažďovanie dažďových vôd, jej využitie a likvidácia, Žiar nad Hronom				Formát	6xA4
					Dátum	04/2018
Objekt	SO 07 VII.MŠ Dr. Jánskeho				Účel	RP
Časť	SO07.1 - Technológia				Číslo zákazky	027/2018
Obsah výkresu					Mierka	Číslo výkresu
Pozdĺžny profil					1:100/500	7.1-02